Cerro Gastón 3689 msnm

29 de Febrero y 1 de Marzo

En el contexto del nuevo funcionamiento de nuestra rama de montaña de Enero a Enero, se realiza esta primera salida deportiva a finales de febrero. La cumbre de este cerro, el que se ubica en el sector de las Termas del Plomo se nos presentaba como un objetivo deportivo asequible para el presente período veraniego, así como una buena instancia para apreciar la belleza de los valles aledaños, como el del Río Yeso o como el del estero Yeguas Muertas, lugar desconocido por gran parte de los integrantes de la salida, por lo que había mucha expectación del sector y sus vistas. La idea surge de Boris, el cual toma la iniciativa y propone este cerro, encargándose de la salida. Inicialmente el crea un itinerario inicial detallado en la siguiente imagen:

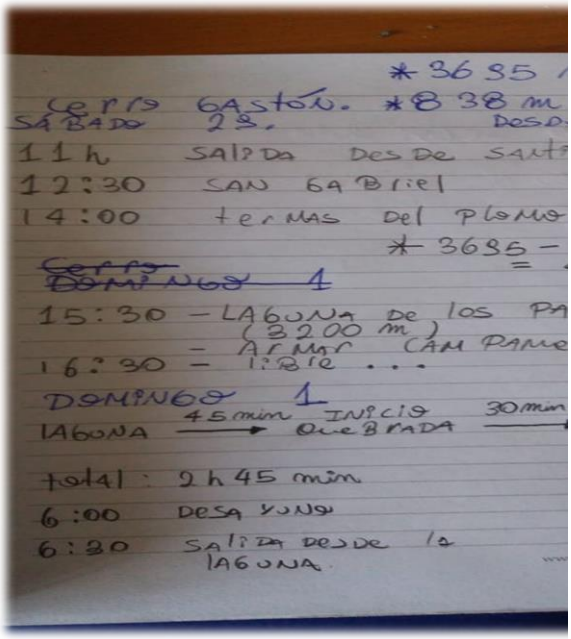

El lugar de reunión fue en el mall de Quilín a las 10:30, salimos a las 11 en punto. Siempre es emocionante reencontrarse con compañeros/as de salidas o cursos en tiempos anteriores, esta vez no fue la excepción, durante la espera de los/as compañeros/as que faltaban y compraban cosas, nos poníamos al día sobre nuestras vivencias, además de conversar sobre la contingencia actual del país. Durante el trayecto a la entrada del embalse, pasamos a comer las tradicionales empanadas en San Gabriel. Llegando al embalse del yeso mientras avanzábamos teníamos una vista hermosa de este embalse, pero como debíamos respetar el itinerario no había opción de parar a sacarse fotos y contemplar, por lo que unas rápidas fotos desde el interior del auto fueron la única opción para el registro de la vista.

Como la vida da muchas vueltas, cuando llegamos a la entrada al embalse a las 14:25, dentro de las dos opciones que habían de la presencia o no del encargado del cobro del paso, dimos con que éste estaba, e incluso el valor era superior al contemplado, por lo cual luego de reunirnos decidimos esperar a que se fuera el cuidador y hacer hora hasta tarde. De aquí se tornó todo muy playero y relajado, ya que emprendimos un recorrido al mismo embalse en un sector de baño, en donde los integrantes de la rama disfrutaron de refrescarse de estas aguas, partiendo boris primero que luego de realizar unos rituales y bailes en el agua y verse disfrutando ya, instó a que se sumergieran varios miembros más de la salida, con mucha valentía ya que el agua estaba fría, pero no todos los días se tiene la oportunidad de bañarse allí rodeado de montañas imponentes y bellísimas, por lo tanto la espera fue muy amena y agradecimos la decisión que tomamos.

Más tarde cercano a las 19:30 pudimos hacer ingreso al sector luego de una negociación de Karoll y Sven con el encargado, reduciendo el monto por total de 80mil a 20mil pesos la entrada. Una vez más se evidencian las trabas burocráticas y problemas de acceso libre a las montañas, en caso de los sitios privados por ejemplo que lleguen a playas deben permitir su acceso libre, lo mismo debe ser con las cumbres. **El problema interminable de este sistema económico podrido, en donde el Ministerio de Bienes Nacionales hace llamados a licitaciones para concesionar y vender áreas protegidas al mejor postor, como si fuéramos dueños de**

tierras y de cada ser vivo de este planeta, tema para reflexionar y tomar postura futura como rama, frente al movimiento de acceso libre a las montañas.

Luego de llegar al valle se apreciaban impresionantes vistas y colores, ya que estábamos en pleno atardecer y nubes cubrían el cielo, por lo que el paisaje se tornó de tonos cálidos y fríos a la vez.

En ese instante pudimos divisar a distancia el cerro Gastón, que se mostraba colorido, intrigante y desafiante. En ese instante luego de llegar subimos al campamento base en la laguna de los patos, llegando a las 9:40, en donde el sendero estaba bien marcado y delimitado, y ya en penumbra caminando durante el trayecto, lo que nos mostraba al cerro Gastón con un aire medio metalero, lúgubre y sobre él, la luna nos iluminaba el sendero, en donde a ratos bastaba con la luz que reflejaba para iluminar nuestro camino. Al llegar a la laguna no entendíamos bien porque se debía su apodo, pero más adelante entenderíamos el porqué. Luego de armar carpas, preparar la cena, conversar sobre

nuestras vidas y alistarse para lo que venía al siguiente día, el cierre de la jornada se definió a las 23:30 y la hora de el despertar a las 6 en punto,

partiendo a las 6:30 para atacar la cumbre. Nos equipamos, desayunamos, una lavada de cara rápida para estar bien despierto y partimos el día con todas las ganas.

Camino al canalón, se divisaba la laguna, en donde por fin entendimos a que se debía su nombre, pero a la vuelta se haría más evidente aún.

Al llegar al canalón de rocas, había 2 opciones para proseguir hasta llegar a la cumbre, subir directo por este o rodear al cerro Gastón, se terminó haciendo la primera ruta, ya que era más directa. Si bien fue una opción óptima en relación con el tiempo, la otra ruta era más sencilla y marcada, con menos riesgos al transitar, en cambio en la realizada estaba el constante riesgo de desprendimiento de roca. Todos/as concentrados subiendo, liderados por Sven y Ale, pasamos esa parte y llegamos bien al último trayecto.

Durante éste ellos conversaban sobre montañistas franceses y su visión distinta de la montaña a la meramente comercial, viéndola como un todo en torno a la flora, fauna, geología, entre otros.

Previo a la parte final transitamos por un acarreo en el que había que estar muy concentrado, pero el sector iluminado por los rayos le daba una tonalidad calidad particular que ameritaba una foto.

Luego de llegar a la parte final en que sólo quedaba trepar un montículo conformado de rocas y yeso, A las 10:20 ¡Todos hicimos cumbre!

El problema es que esta tenía un espacio reducido, en donde cabían máximo 4 personas, por lo que se nos dificultaba la tradicional foto cumbrera con el banderín de la Ramuch. Finalmente nos logramos acomodar con sumo cuidado ya que al moverse se desprendía el yeso, pero logramos la foto.

Foto cumbrera

Posterior a esto nos abrazamos y felicitamos por tan hermosa cumbre, en donde desde ella se divisaba a la distancia el Marmolejo, cuerno seco, embalse del yeso, entre otros. Posterior a un breve descanso, rehidratarnos, aplicar bloqueador y comer algo rápido, descendimos al campamento base, pero esta vez por la ruta más fácil.

Sebastián fue a revisar cual ruta nos convenía más para descender y eligió esta, la cual fue muy acertada. Sobre rocas y piedras suelta, se podía descender rápida y cómodamente hasta el campamento. Mientras esperábamos a Sebastián, luego de escuchar hablar a Alejandro sobre geología vulcanología y glaciología, quedamos en generar salidas a distintos volcanes para recorrer otras regiones y además adquirir el conocimiento de él.

Durante el descenso, mientras llegábamos al campamento con Boris, nos dimos cuenta de que habían unas perdices y más lejos patos en la laguna. Ahí



afirmaba por qué el nombre de esta.

Laguna los patos

Luego al llegar al campamento base, la hora de salida fue a las 12:30 horas, dando poco más de media hora para desarmar carpas y refrescarse/equiparse. posterior a esto descendimos a los autos transitando por el mismo sendero marcado y amigable. Durante la caminata hicimos una invitación a una pareja de

extranjeros a unirse a la rama, Felipe le presta el bastón a uno de ellos y quedaron con interés de unírsenos. Al llegar a los autos Gonzalo ofrece ramitas de queso que, en particular, a mí me gustan demasiado y en general la mayoría las agradeció en demasía, porque ¿qué mejor que unas ramitas de queso al terminar un gran día?.

Subimos mochilas a los autos, y emprendimos el viaje de regreso a Santiago, en donde para culminar la salida deportiva, nos dirigimos a comer empanadas y mote con huesillo en Rioseco y realizar la evaluación de la salida, ya entre 15 50 y 16 30 disfrutamos de comer y refrescarnos luego de la jornada y conversamos sobre nuestros sentires en la instancia, cosas mejorables y apreciaciones personales de la salida. En general se llega a consenso en que la salida estuvo muy buena, con vistas bellísimas y un trayecto entretenido, buen trabajo de cordadas y grupo. A modo de mejoras, la claridad con respecto a la toma de decisiones por parte de todos/as los asistentes a las salidas y los requisitos y deberes de cada integrante de la salida, así como repartir más labores aparte de la del encargado, lo cual será detallado en el documento actual de protocolo de salidas de la rama.

Encargado de Salida: Boris Maulen

Cordadas:

Carmen Nabalón - Boris Maulén

Scarlette Carlsson – María Jesus Vergara

Felipe Pérez – Francisco Figueroa

Gonzalo Román – Sebastián Cofré

Karoll Labrín – Manuel Fonseca

Sven Harfagar – Alejandro Sanchez

Relato: Francisco Figueroa Vergara

Fotos análogas reveladas de la salida



¡Saludos a todas/os, nos vemos pronto en el cerro!

Francisco